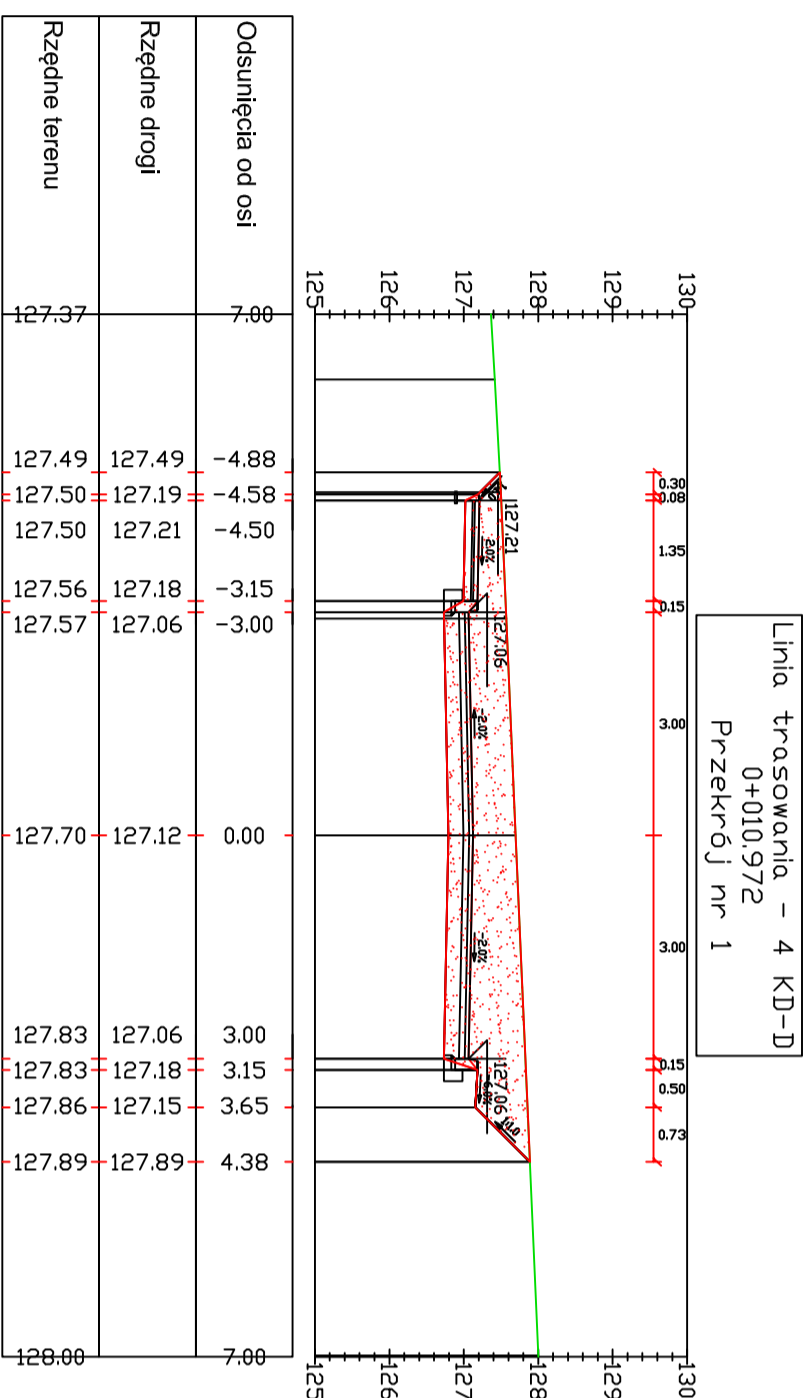
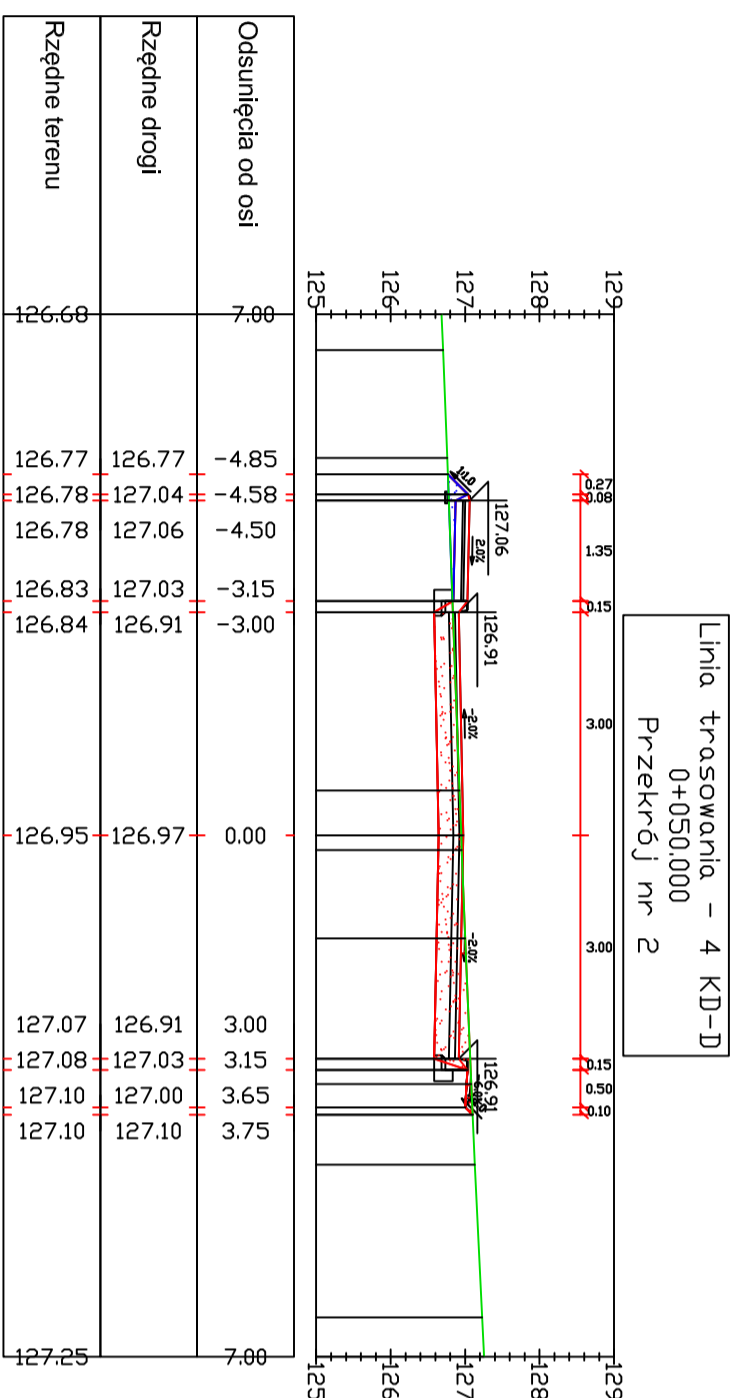
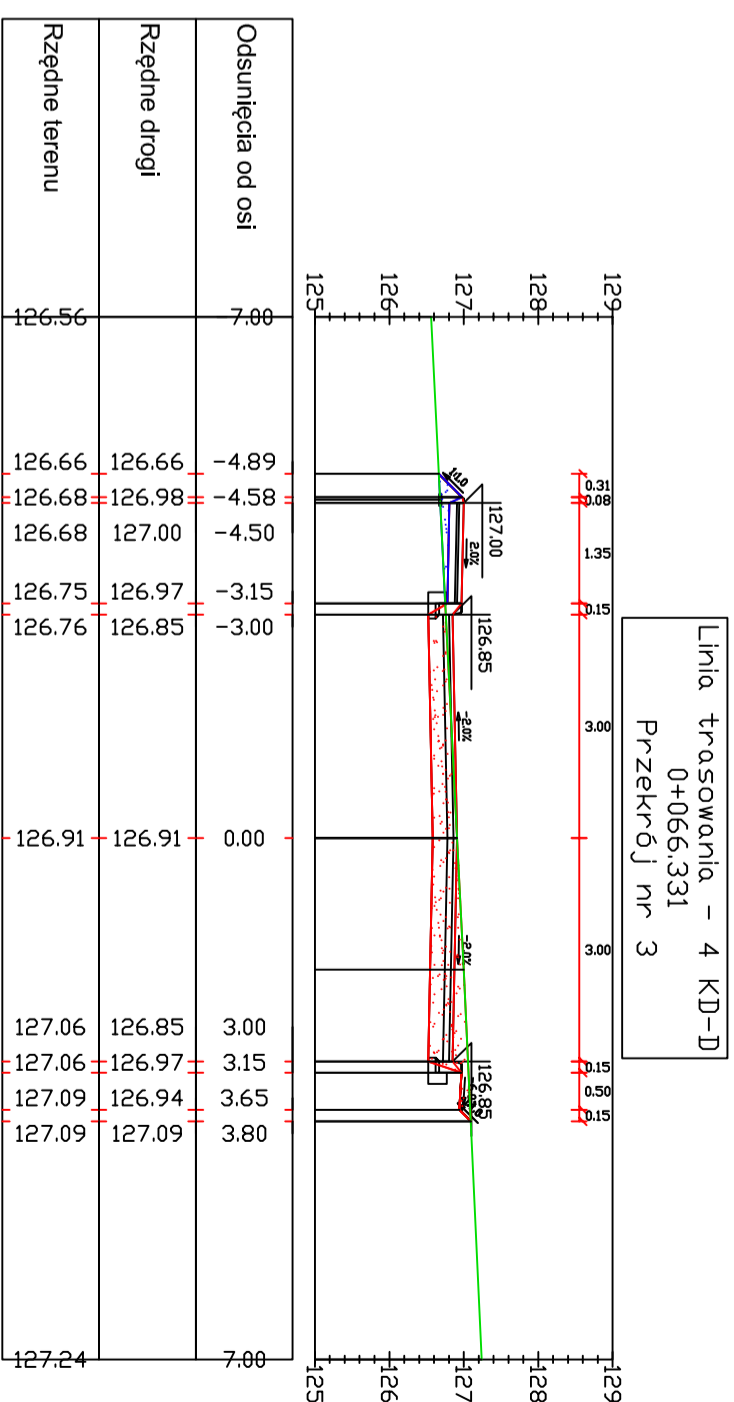


$$W = 0.00 \text{ m}^3$$
$$N = 0.00 \text{ m}^3$$

$$W = 182.15 \text{ m}^3$$
$$N = 2.33 \times 10^3$$

$$W = 35.93 \text{ m}^3$$
$$N = 2.35 \text{ m}^3$$


NR. RYSUNKU	TEMAT:
3.4	PROJEKT BUDOWLANY DLA ZAMIERZENIA INWESTYJNEGO POD NAZWĄ: "ZMIENIENIE ATRAKCYJNOŚCI MIASTA SZCZELCZYŃ POPRZECZ KOMPLESOWE UZBUDNIENIE TRENDÓW INWESTYJNYCH STREFY AKTYWNOŚCI W SZCZELCZYŃ". - NA DZIAŁKACH O NUMERACH EWIDENCYJNYCH 457, 420, 422, 561, 560/2, 254, 233, 234, 235, 236, 237/1, 237/2, 237/3, 238, 239, 249 W MIEJSCOWOŚCI SZCZELCZYŃ, WOJ. PODLASKIE
DATA	ADRES
GRUDZIEŃ 2012	Szczelczyń, działki o nr ew. 457, 420, 422, 561, 560/2, 254, 233, 234, 235, 236, 237/1, 237/2, 237/3, 238, 239, 249.
SKALA	NAZWA RYSUNKU
1:25	PRZECIOKROJE POPRZECZNE DROGI 4KD-O
PROJEKTANT	INŻ. FRANCISZEK RYTWIŃSKI
OPRACOWAŁ	INŻ. Tomasz Dudkiewicz
SPRAWDZAJĄCY	mgr inż. Zenobia Skutnik
	NR UPRAWNIENI: 148/88
	-
	NR UPRAWNIENI: